








# Krummfeld

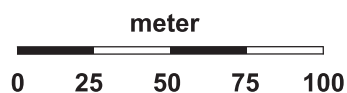
## Masstab 1:2500

### Stand November 2013

Aufnahme/Zeichnung: Josef Blank  
 Reproduziert mit Bewilligung von swisstopo  
 (Eidg. Vermessungsdirektion VA072246)



-  Gebäude, Vordach
-  fester Belag, Sand
-  Wiese, Verbotenes Gebiet
-  Hecke, Baum klein, gross
-  niederer, hoher Zaun, Treppe
-  bes. Objekt, Turm, Stein
-  Steinmauer, Mauer, Brunnen



<b>1</b>	<b>2</b>	<b>3</b>	<b>4</b>	<b>5</b>	<b>6</b>	<b>7</b>	<b>8</b>	<b>9</b>	<b>10</b>
----------	----------	----------	----------	----------	----------	----------	----------	----------	-----------